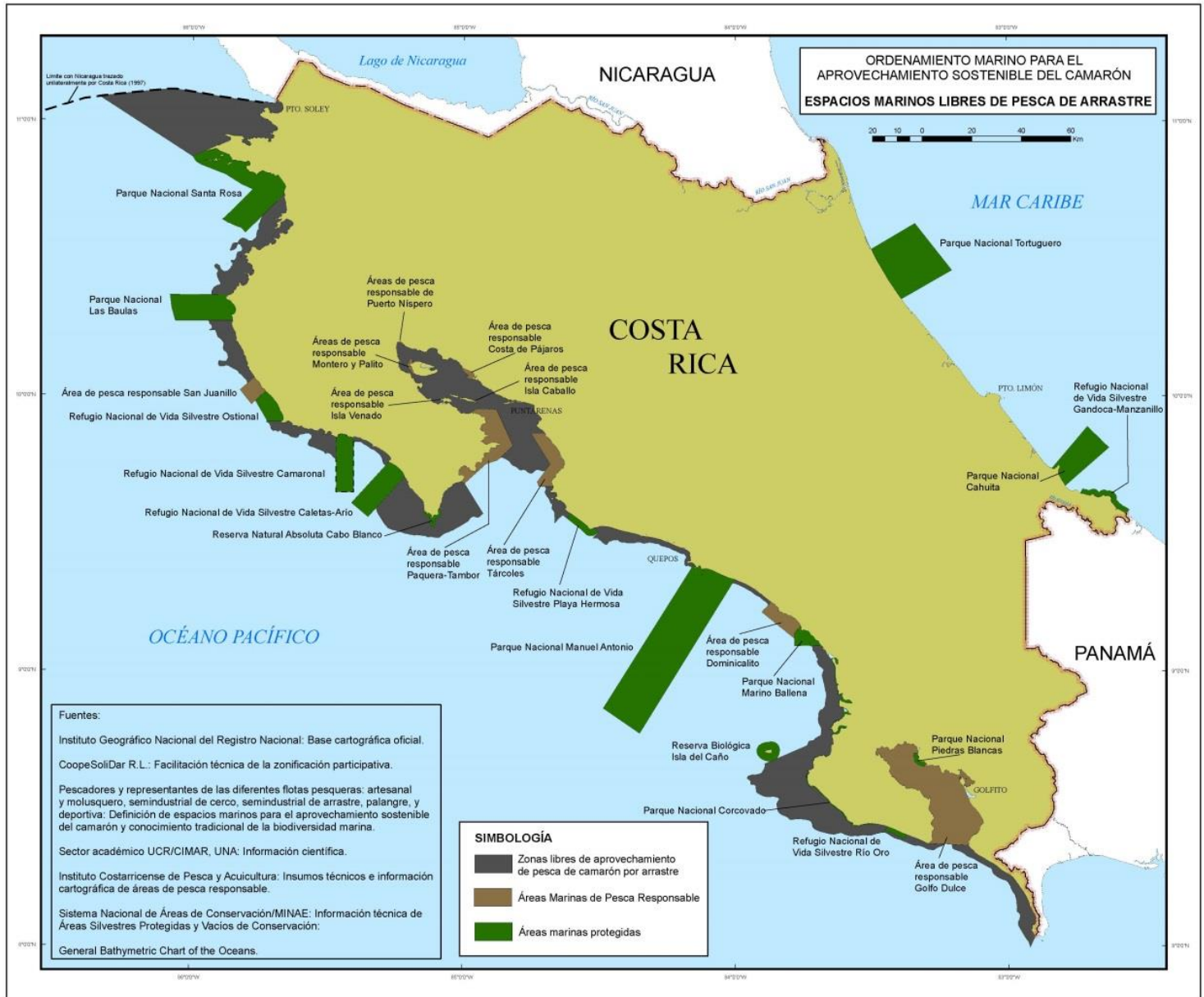
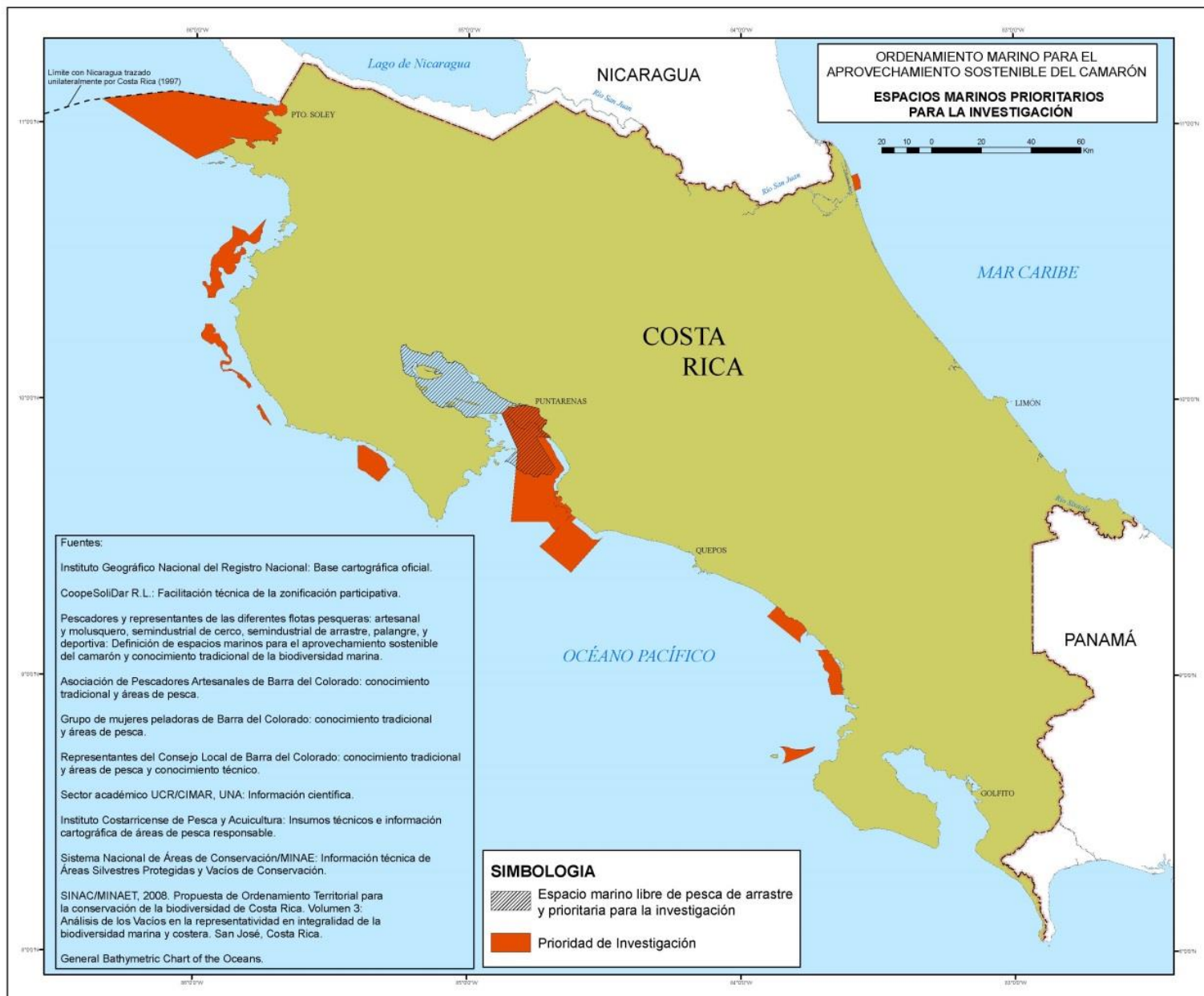
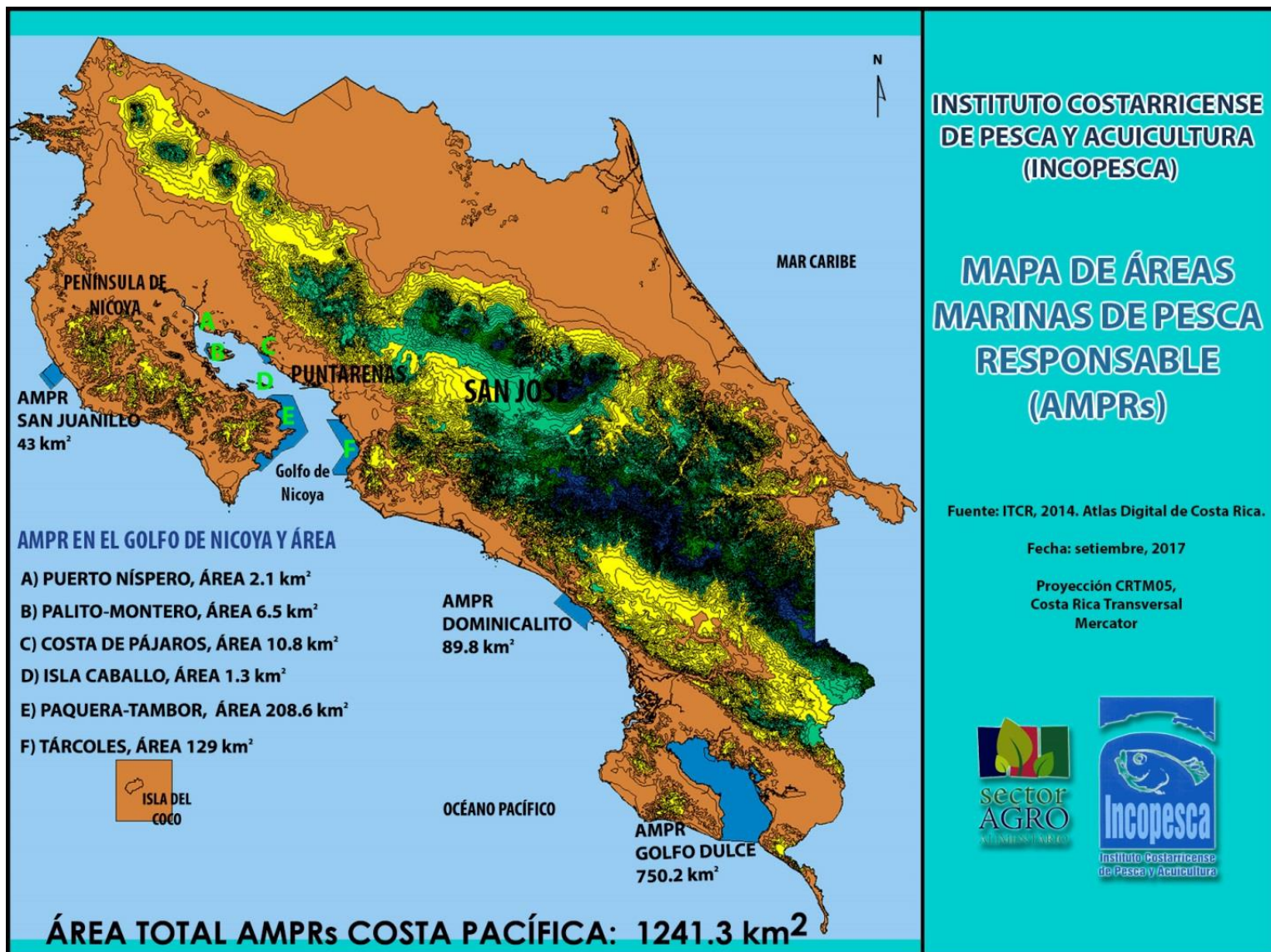


Maps for Marine Protected Areas in Costa Rica











**INSTITUTO COSTARRICENSE
DE PESCA Y ACUICULTURA
(INCOPECA)**

MAPA DE ÁREAS MARINAS DE PESCA RESPONSABLE (AMPR) GOLFO DE NICOYA



Fuente: ITCR, 2014. Atlas Digital de Costa Rica.

Fecha: setiembre, 2017

Proyección CRTM05,
Costa Rica Transversal
Mercator





