



Rôle de l'Observatoire des Forêts d'Afrique Centrale



Belmond DJOMO

Observatoire des Forêts d'Afrique Centrale (OFAC)

www.observatoire-comifac.net





- Cellule technique et scientifique de la COMIFAC
- 10 pays
- Pertinent pour répondre à l'Axe2 du « Plan de convergence »

Assurer la disponibilité permanente
des informations sur les forêts





Question I : Quelles données de l'OFAC peuvent servir aux décideurs ?

Toutes, puisqu'elles ont été proposées par un collectif d'acteurs de la sous-région (Atelier de Kribi et de Yaoundé)

Question II : Quelle est la qualité des ces données ?

Variable

Question III : Sous quelles conditions et comment sont-elles accessibles ?

Toutes accessibles gratuitement et en permanence.
Encodées sous acceptation de la licence Creative Commons.



AXE 2 : Connaissance de la ressource, activité :

Assurer la disponibilité permanente des informations sur les forêts dans la sous région à l'ensemble du public y compris le suivi géo spatial



<http://www.observatoire-comifac.net>



Informations générales Couvert forestier Cadre légal et institutionnel Exploitation forestière Biodiversité

Données économiques du secteur forestier, statistiques forestières et flux & transformation du bois

PIB, Balance commerciale et recettes fiscales

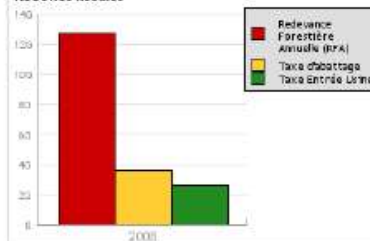
Année: 2005	Devise	Valeur absolue	Valeur relative (%)	Source
Contribution au PIB	-	-	-	-
Contribution aux recettes d'exportations	Euro	62 101 631	-	synthèse économique du secteur forestier au cameroun

Recettes fiscales

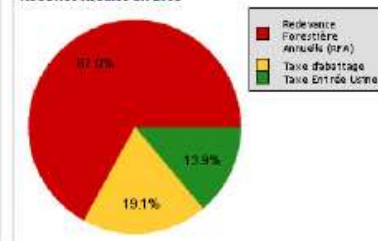
Désignation de la taxe	2004	2005	2006	2007	2008 (Montant recouvré)
Redevance Forestière Annuelle (RFA)	-	-	-	-	12 722 732 873 Source: MINFI/PSRF
Taxe d'abattage	-	-	-	-	3 636 713 109
Taxe Entrée Usine	-	-	-	-	2 633 465 858
Recettes fiscales totales	-	-	-	-	18 992 911 840

Devises: CFA

Recettes fiscales



Recettes fiscales en 2008





Quel type de données ?

à l'origine, 3 thématiques à 3 échelles.

3 thématiques

	Régional	National	Sites de gestion	
			Concessions forestières	Aires protégées
Evolution du couvert forestier				
Exploitation forestière				
Conservation et valorisation de la biodiversité				
Projet REDD				
SYVBAC				



Collecte de données

Expérience de l'OFAC : le niveau national

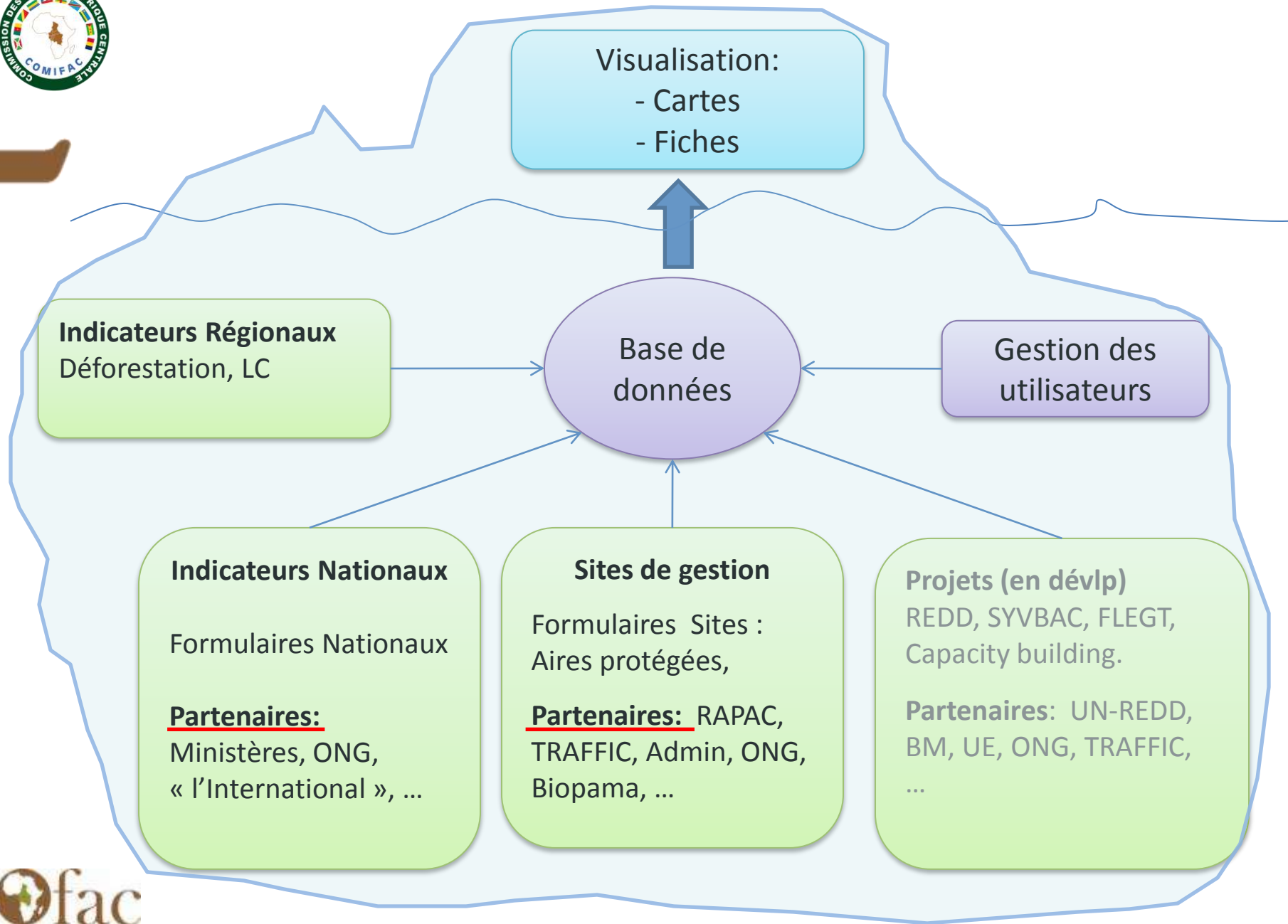
L'OFAC ne collecte pas de données, ce sont les Groupes Nationaux (GN) qui en ont la responsabilité.

Les étapes : de la collecte à la publication

1. Collecte des données proprement dit (GN) « **Nouveauté: organisation des ateliers de collecte de données - Atelier Conjoint OFAC, OIBT, FAO-FRA. + invitation des points focaux nationaux** »
2. Encodage des données via les formulaires d'encodage en-ligne (GN)
3. Contrôle qualité/cohérence (OFAC)
4. Atelier de **validation** des données (GN + experts)
5. (le cas échéant : correction / ajout de données) (GN)
6. Validation formelle par le Correspondant principal national
7. Publication sur le site de l'OFAC.



SI de l'OFAC et collecte des données





Bases de Données & Outils OFAC

Les BD de partage des connaissances

→ [Demo](#)

→ [Projets](#)

Les BD de suivi

→ [Demo](#)

Le répertoire de collecte de données géographiques

→ [Demo](#)



fac

Merci pour votre attention

<http://www.observatoire-comifac.net>

